



うり わり しょう ず  
54 瓜裂清水

砺波市庄川町金屋

選定年月 昭和61年2月



しやくじよ  
綽如上人の馬のひづめが陥没してできた  
という清水。瓜を冷したところ、あまりの  
冷たさに、自然に裂けたことから命名され  
ました。

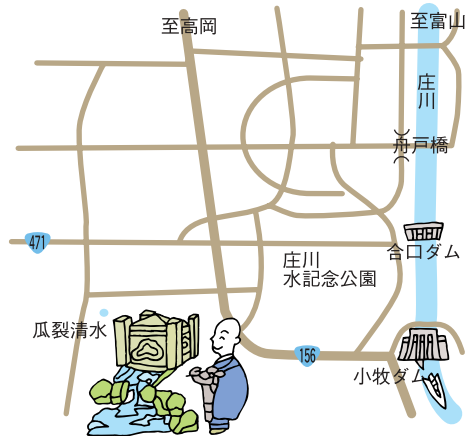
(環境省の名水百選選定名水)

●お問合せ先

砺波市 生活環境課  
TEL. 0763-33-1111 (代)

●交通の案内

JR北陸本線高岡駅～西野々(井波經由庄川行バス)  
～徒歩5分





また べ え し み ず  
55 又兵衛清水

砺波市増山

選定年月 昭和61年2月



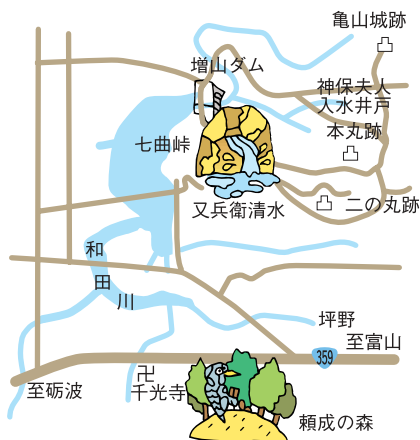
初代増山城主が築城の折、家臣の山名又兵衛が発見したと伝えられる湧水です。現在、戦国のロマンを秘めた城跡を訪れるハイカーたちに親しまれています。

●お問合せ先

砺波市 生活環境課  
TEL. 0763-33-1111 (代)

●交通の案内

JR城端線砺波駅（増山行バス）～徒歩20分  
北陸自動車道砺波I.C～車15分～徒歩5分





なわ が いけ  
56 縄ヶ池

南砺市菟谷

選定年月 昭和61年2月



縄ヶ池は、三方を原生林に囲まれた天然湖で、南砺市の南東部に位置する清水山の山中にあります。水辺には天然記念物のミズバショウが群生し、5月の開花期の光景は、とりわけみごとです。

●お問合せ先

南砺市 観光課  
TEL. 0763-23-2019

●交通の案内

JR城端線城端駅～車30分または徒歩2時間30分  
東海北陸自動車道福光I.C～車40分





さくら が いけ  
57 桜ヶ池

南砺市立野原

選定年月 昭和61年2月



春の新緑、秋の紅葉など、季節の移り変わりを水面に映し、水と緑に恵まれた自然を満喫させてくれます。

釣り、ボート遊び、山菜採りなどが楽しめる美しい水辺環境が自慢です。

●お問合せ先

南砺市 観光課  
TEL. 0763-23-2019

●交通の案内

JR城端線城端駅～車10分  
東海北陸自動車道福光I.C～車10分







なこ え  
58 中江の霊水

南砺市中江

選定年月 昭和61年2月



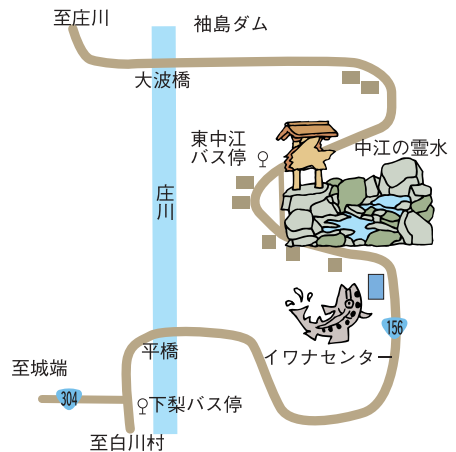
「水神様の水」とも呼ばれ、村の祭神「水波廻女神」を祭った社の床下から湧出している神聖な水です。昔から、地域住民が生活や五箇山和紙生産に利用してきました。

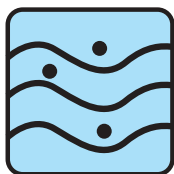
●お問合せ先

南砺市 観光課  
TEL. 0763-23-2019

●交通の案内

JR城端線城端駅～下梨（五箇山行バス）～東中江（祖山行バス）～徒歩1分  
北陸自動車道砺波IC～車40分（国道156号線庄川経由）





しょう がわ きょう  
59 庄川峡

砺波市、南砺市

選定年月 昭和61年2月



庄川は岐阜県の烏帽子岳えぼしに源を發し、砺波平野を潤し、富山湾に注ぐ、北陸有数の大きな川です。

この川の小牧ダムから上流を庄川峡と呼び、風光明媚な観光地として多くの人が訪れます。なかでも、県定公園となっている祖山ダムまでの間の光景は、特に見応えがあります。

合掌の里、五箇山の山懐を縫って流れる庄川の清流と自然が織りなす四季それぞれの景観は優しく、美しく、人々の心をなごませ、感動を呼びおこします。



●お問合せ先

南砺市 観光課  
TEL. 0763-23-2019

●交通の案内

JR北陸本線高岡駅～小牧堰堤（五箇山行バス）  
北陸自動車道砺波I.C～車30分



まる いけ  
60 丸 池

南砺市新屋

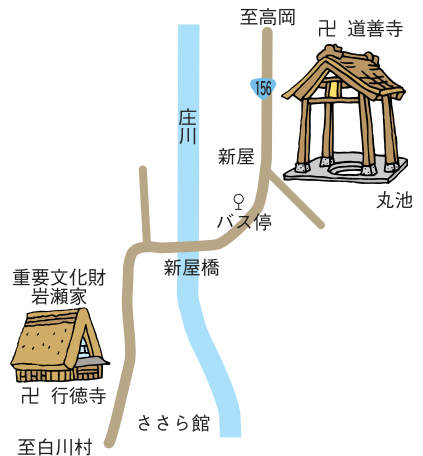
選定年月 昭和61年2月



合掌造りの民家で知られる秘境・五箇山。  
その山あいには建つ寺の境内に、湧水の池が  
あります。この池には、五箇山に浄土真宗  
を広めた赤尾道宗にまつわる故事があり、  
今も涵れることなく湧き出ています。

●お問合せ先  
南砺市 観光課  
TEL. 0763-23-2019

●交通の案内  
JR城端線城端駅～新屋(五箇山行バス)～徒歩3分  
東海北陸自動車道五箇山I.C～車5分





わき たに  
61 脇谷の水

南砺市利賀村栗当

選定年月 昭和61年2月



脇谷橋の手前にお地蔵さまの祠から  
でる湧水で、古くから村人や旅人に利用さ  
れてきました。

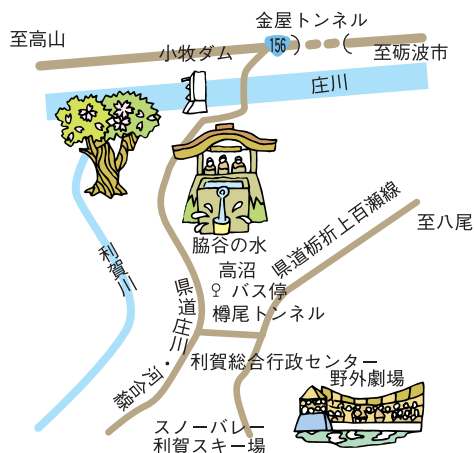
現在も、地元の人々に親しまれ、大切に  
保全されています。

●お問合せ先

南砺市 観光課  
TEL. 0763-23-2019

●交通の案内

JR城端線砺波駅～車40分  
北陸自動車道砺波I.C～車40分







# あか そ ぶ いけ 62 赤祖父池

南砺市川上中

選定年月 昭和61年2月



<sup>あか そ ぶ</sup>  
赤祖父川の水をせき止めてできた、かんがい用の貯水池です。

池の周辺では、山桜が見ごろのころ、ウグイスのさえずりと新緑の中でのゼンマイ、ワラビ採りを楽しむことができます。夏には、林間を散策したり、バーベキューを楽しんだりでき、秋には紅葉がすばらしく、飽きることのない自然環境に囲まれたところ です。

また、ヘラブナの好釣場として、太公望たちの間では有名です。

## ●お問合せ先

南砺市 観光課  
TEL. 0763-23-2019

## ●交通の案内

JR城端線城端駅～車15分  
東海北陸自動車道福光I.C～車15分





ふ どう だき れい すい  
63 不動滝の霊水

南砺市大谷

選定年月 昭和61年 2月



古くから、旱魃<sup>かんばつ</sup>を救った霊水として大事にされてきました。今も、四季を通じ清冽な岩清水が噴出しています。

なお、この一帯は、複雑な水脈が交差する断崖深谷が連なり、多くの場所から水が湧き出ているため、古来から竜神が棲む神秘の場所と伝えられています。

(環境省の「平成の名水百選」選定名水)

●お問合せ先

南砺市 観光課  
TEL. 0763-23-2019

●交通の案内

JR北陸本線高岡駅～閑乗寺口(庄川方面行バス・井波行バス)～徒歩30分  
北陸自動車道砺波I.C～車30分





# ひょうず 妃の清水

南砺市安居

選定年月 昭和61年2月



あんごじ みたらい  
安居寺の下を流れる御手洗川の川沿い、  
切り立った岩壁の割れ目から湧出しています。

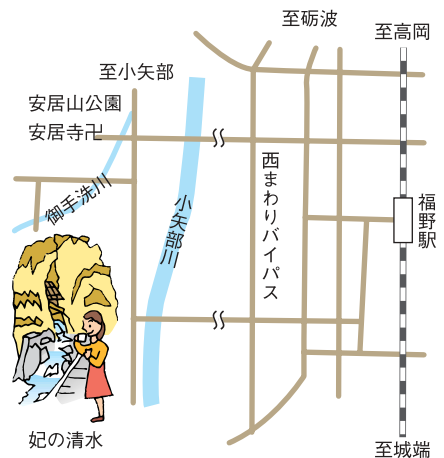
町内の茶の愛好家による野点に利用されるなど、多くの人に親しまれています。

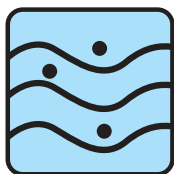
## ●お問合せ先

南砺市 観光課  
TEL. 0763-23-2019

## ●交通の案内

JR城端線福野駅～車15分  
北陸自動車道砺波IC～車25分





お や べ が わ      な が と ろ  
65 小矢部川の長瀨

南砺市中河内

選定年月 昭和61年2月



南砺市中河内から小矢部川上流約2 km にかけての峡谷。奇岩がそそり立ち、岩肌には松や桜が盆栽のように生え、水墨画を思わせる景勝の地です。

●お問合せ先

南砺市 観光課  
TEL. 0763-23-2019

●交通の案内

JR城端線福光駅～車50分  
東海北陸自動車道福光I.C～車40分

