



# 1 しゅ ちゃ だき 七重滝

下新川郡朝日町笹川

選定年月 昭和61年2月



富山県の最東部に位置する朝日町。北陸本線泊駅から東へ進み、トンネルを抜けると、笹川という集落に出ます。この集落を流れる笹川の上流、朝日県立自然公園内に七重滝があります。

この滝は、飛騨山系の北端、二王山（標高784m）に源を発した渓流が、黒菱山の段層崖約60mを七段になって落下するものです。

滝は段を下るごとに勢いが増し、その迫力には誰もが驚嘆の声を上げます、雪どけ、大雨のあとは水量が特に増し、さらに雄大な滝の流れを見ることができます。

●お問合せ先  
朝日町 産業課  
TEL. 0765-83-1100 (代)

●交通の案内  
JR北陸本線泊駅または北陸自動車道朝日I.C～車15分～徒歩20分（ふるさと歩道）





## 2 <sup>すぎ さわ</sup> 杉沢の沢 <sup>さわ</sup> スギ

下新川郡入善町吉原

選定年月 昭和61年2月



北アルプスに源を発する黒部川は、日本でも有数の扇状地を形成しています。その扇端部には清澄な水に恵まれた湧水地帯が広がっています。

この黒部川扇状地の扇端部、海岸近くの吉原地区には、国の天然記念物に指定されている沢スギが群生しています。林内の池には、年中、地下水が白砂を上げながら湧き出ています。

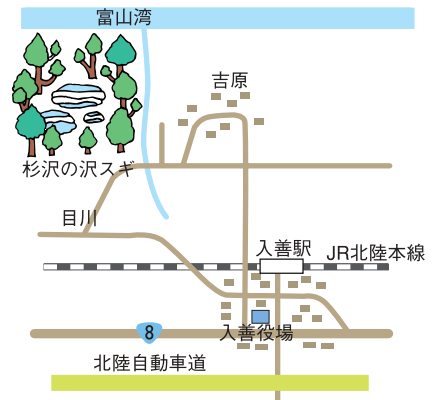
(環境省の名水百選選定「黒部川扇状地湧水群」)

### ●お問合せ先

入善町 教育委員会事務局  
TEL. 0765-72-1100 (代)

### ●交通の案内

JR北陸本線入善駅～車10分または徒歩30分  
北陸自動車道黒部I.Cまたは朝日I.C～車20分





たか せ ゆう すい にわ  
③ 高瀬湧水の庭

下新川郡入善町高瀬102-1

選定年月 平成18年4月



◆花崗岩の地殻のあひを通りきて水は湧きいづ  
街道わきに

◆短歌は、とやまの名水検討委員会の畠山委員により詠まれたものです。

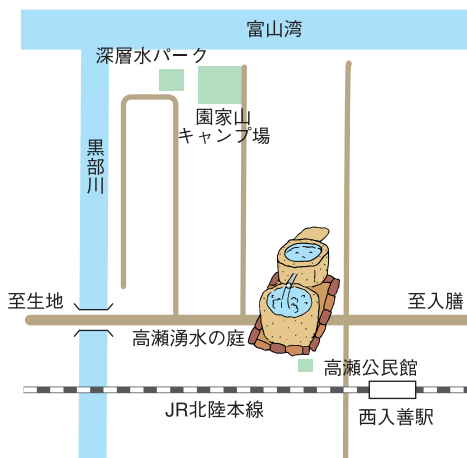
黒部川右岸の自噴地帯における代表的な湧水で、清冷で豊富な量に恵まれています。県内外、他市町村からも多くの利用者があります。

●お問合せ先

入善町 農水商工課  
TEL. 0765-72-1100 (代)

●交通の案内

JR北陸本線西入善駅～徒歩15分  
北陸自動車道黒部I.C～車20分





# 4 墓ノ木自然公園

下新川郡入善町墓ノ木

選定年月 平成18年4月



◆草もみじ雑木木あかるき河川敷に  
時雨色して流れは遊ぶ

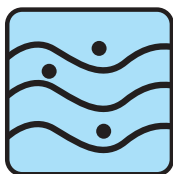
黒部川の清流や、自然をそのままの形で生かした河川敷に広がる約22haの公園であり、水と緑に親しみ、自然観察する格好の場所となっています。

●お問合せ先  
入善町 建設課  
TEL. 0765-72-1100 (代)

●交通の案内  
JR北陸本線入善駅～車20分







くろ べ きょう こく  
5 黒部峡谷

富山市、黒部市、中新川郡立山町

選定年月 昭和61年2月



黒部峡谷は、中部山岳国立公園の中にあり、北アルプスの隆起とともに、黒部川が長い時間をかけて侵食・形成した、深いV字状の大峡谷です。

断がい絶壁の谷底を青い水が駆け下り、兩岸の緑や紅葉を映すさまは、世界に誇る豪壮かつ優美な景観です。

峡谷兩岸の原生林は、初夏には新緑、夏には深緑、秋は紅葉と変化し、眼下の清流と相まって、その美しさは筆舌に尽くしがたいものがあります。

この峡谷は、昭和39年に国の特別名勝、特別天然記念物に指定されています。



●お問合せ先

黒部市 商工観光課  
TEL. 0765-54-2111 (代)

●交通の案内

富山地方鉄道本線宇奈月温泉駅～黒部峡谷鉄道



# じゅうにかんの 6 十二貫野用水

黒部市

選定年月 昭和61年2月



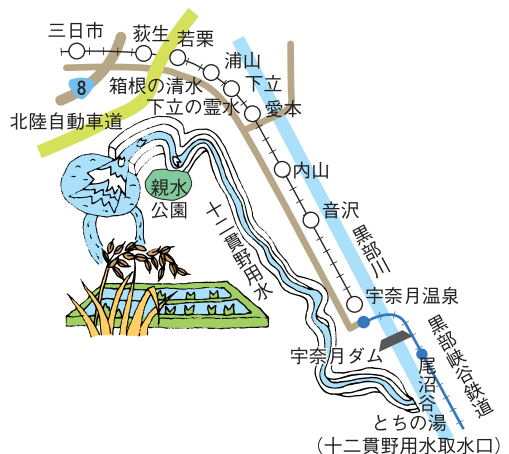
江戸時代に椎名道三が高度な技術で開削した用水。一部の区間は、地域の文化遺産として保存され、親水公園となっています。また、取水口付近は、温泉入浴施設（とちの湯）や公園があり、訪れた者を癒してくれる憩いの場となっています。

## ●お問合せ先

黒部市 農林整備課  
TEL. 0765-54-2111 (代)

## ●交通の案内

- <取水口付近（とちの湯温泉）>  
富山地方鉄道本線宇奈月温泉駅～徒歩40分
- <中山ため池・親水公園（新川牧場付近）>  
富山地方鉄道本線黒部駅～車20分





# しょうず さと 7 清水の里

黒部市吉田4303（JR生地駅）

選定年月 昭和61年2月



JR北陸本線生地駅前、清水の里と呼ばれるこの湧水は、黒部川の清冽な水が自噴したもので、「冷たくておいしい水」として乗降客や市民に親しまれています。

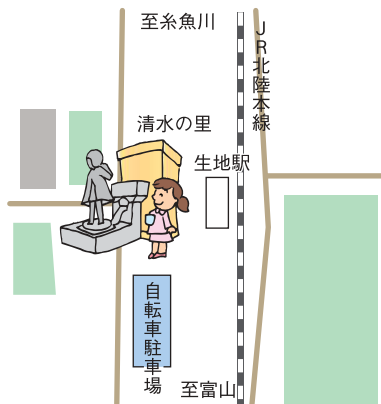
（環境省の名水百選選定「黒部川扇状地湧水群」）

## ●お問合せ先

黒部市 商工観光課  
TEL. 0765-54-2111（代）

## ●交通の案内

JR北陸本線生地駅前





# いくじ 8 生地の共同洗い場

黒部市生地

選定年月 昭和61年2月



黒部川扇状地の豊富な湧水を利用し、あちこちで、主婦たちが洗い物にいそしみます。自然発生的にできたといわれるこの共同洗い場は、人々の格好の語らいの場ともなっています。

(環境省の名水百選選定「黒部川扇状地湧水群」)

## ●お問合せ先

黒部市 商工観光課  
TEL. 0765-54-2111 (代)

## ●交通の案内

JR北陸本線生地駅～車5分  
(黒部漁港近く、他5ヵ所)







# 9 名水公園の清水

黒部市生地中区

選定年月 平成18年4月



◆縄文のをみなも汲みし水ならむ伏流水は  
ここにもいづる

黒部漁港前にあるこの公園は、くろべ漁協直販施設『魚の駅「生地」』にも隣接していることから、毎年多くの人々が訪れており、おいしい水が飲める公園として親しまれています。また、生地地内の清水を巡るまち歩きの出発点にもなっています。

## ●お問合せ先

黒部市 商工観光課  
TEL. 0765-54-2111 (代)

## ●交通の案内

JR北陸本線生地駅～車5分（黒部漁港前）





つき み じま しょう ず  
10 月見嶋の清水

黒部市生地山新

選定年月 平成18年4月



◆ 水海の名残りの池に水沫なし湧く水  
ありて松の影揺る

新治神社の境内にある月見嶋の池に湧き出す清水。12世紀ごろ、付近一帯は、「越之湖」が広がっていました。その後、湖は、黒部川、片貝川の大洪水により、一部は泥土に埋まりましたが、月見嶋の池は、その名残とされています。

現在は、周辺の新緑や紅葉が味わいある景観を醸し出しています。

●お問合せ先

黒部市 商工観光課  
TEL. 0765-54-2111 (代)

●交通の案内

JR北陸本線生地駅～車5分（新治神社境内）





# 11 村椿(飛驒)の清水

黒部市飛驒510

選定年月 平成18年4月



◆霜月の日ざしは淡く水に射す桜御影の石を組む井戸

黒部川扇状地にある豊富な水量と水温の低さ（平均10℃前後）を誇る自噴井で地域住民に愛され、大切に保全・整備されています。



## ●お問合せ先

黒部市 商工観光課  
TEL. 0765-54-2111 (代)

## ●交通の案内

JR北陸本線生地駅～車10分



# はこね しょうず 12 箱根の清水

黒部市長屋

選定年月 平成18年4月



◆黒部路の夏街道に湧く水を守りて暮らす  
人ら豊けく

江戸時代に北陸街道を行き来した旅人の  
のどを潤した休憩所を復元しており、水琴  
窟の音色を聞くことができます。現代人の  
身心を潤す憩いの場です。

## ●お問合せ先

黒部市 商工観光課  
TEL. 0765-54-2111 (代)

## ●交通の案内

富山地方鉄道本線長屋駅～徒歩3分







おり たて れい すい  
13 下立の霊水

黒部市宇奈月町下立

選定年月 平成18年4月



◆ここよりは金毘羅さまに至る道下立の水  
きよらに湧きぬ

地元地域住民はもちろん近隣市町からも多くの人が霊水として水を汲みに訪れます。付近一帯は、とやま森林浴の森に指定され、自然観察学習の場としても利用されています。



●お問合せ先

黒部市 商工観光課

TEL. 0765-54-2111 (代)

●交通の案内

富山地方鉄道本線下立駅～徒歩15分



こま あら いけ  
14 駒洗い池

黒部市嘉例沢

選定年月 昭和61年2月



駒洗い池は、黒部市の南東<sup>びょうがだけ</sup>鉄ヶ岳（標高861  
m）山麓<sup>かれいざわ</sup>の嘉例沢森林内にある湧水の池です。

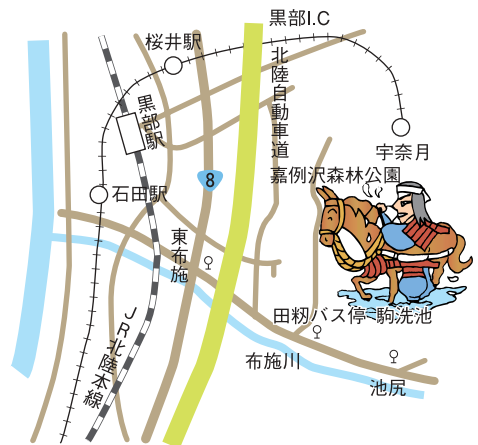
戦国時代に武将たちが馬を洗い清めた「強  
者どもの憩いの場」として伝えられ、今も、  
冷たくてきれいな清水をたたえています。

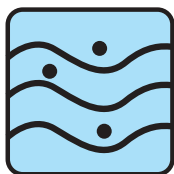
●お問合せ先

黒部市 農林整備課  
TEL. 0765-54-2111 (代)

●交通の案内

富山地方鉄道本線電鉄黒部駅またはJR北陸本線黒  
部駅～車40分  
富山地方鉄道本線電鉄黒部駅～田笏（池尻行バス）  
～徒歩2時間30分





かた かい がわ  
15 片貝川の清流

魚津市

選定年月 昭和61年2月



「<sup>かたかひ</sup>多加比の川の瀬清く行く水の絶ゆる  
ことなくあり通ひ見む」

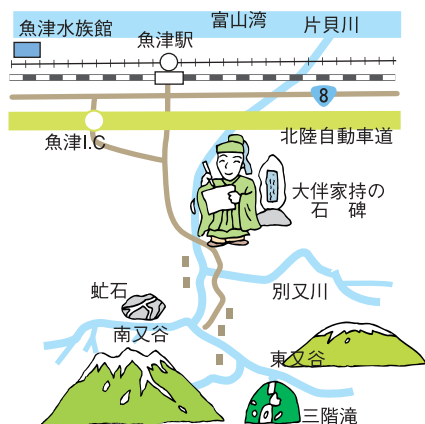
万葉の歌人、大伴家持も、清冽な雪どけ  
水が走る片貝川を歌いました。

●お問合せ先

魚津市 環境安全課  
TEL. 0765-23-1048

●交通の案内

魚津駅または北陸自動車道魚津I.C.～車10分（上流  
～30分）





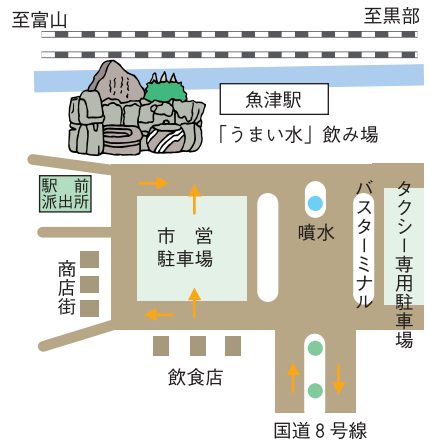
うお づ えき まえ  
16 魚津駅前「うまい水」

魚津市釈迦堂1-1-1 (JR魚津駅)

選定年月 昭和61年2月



故池田弥三郎氏が日本一うまいと折り紙をつけたのが魚津の水です。JR魚津駅前に設けられた水飲み場は、豊富でおいしい魚津市の水のシンボルとなっています。



●お問合せ先  
魚津市 環境安全課  
TEL. 0765-23-1048

●交通の案内  
JR北陸本線魚津駅前





# 17 てんこ水<sup>すい</sup>

魚津市諏訪町、本町

選定年月 昭和61年 2月



魚津市街地の中心部を流れる鴨川では、川底から透き通った清水が湧き上がっています。

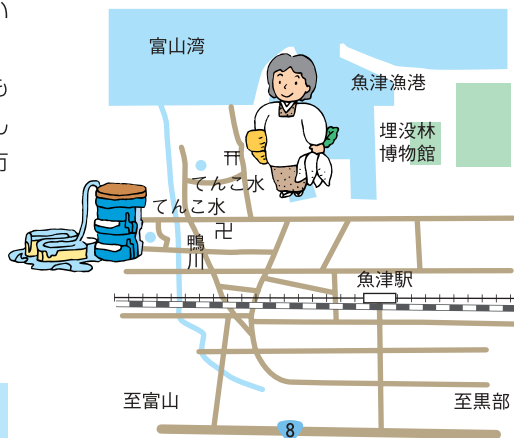
片貝川の清冽な伏流水が湧き出ているので、盛り上がり湧き出る形から「てんこ水」と呼ばれ、大切に身近な水として市民に親しまれています。

## ●お問合せ先

魚津市 環境安全課  
TEL. 0765-23-1048

## ●交通の案内

JR北陸本線魚津駅～車 5分または徒歩20分  
北陸自動車道魚津I.C～車10分





ぎょう でん さわ し みず  
18 行田の沢清水

滑川市上小泉

選定年月 昭和61年2月



早月川扇状地の扇端部に当たる湧水地で、北アルプス劔岳から流れる清冽な水が各所に湧き出しています。湧水はいくすじもの小川を作り、一帯に約6.7haの湿地性の林が形成されており、四季折々の草花が清水に映える公園は、市民の憩いの場として親しまれています。

(環境省の「平成の名水百選」選定名水)

●お問合せ先

滑川市 生活環境課  
TEL. 076-475-2111 (代)

●交通の案内

富山地方鉄道本線中滑川駅～徒歩15分  
JR北陸本線滑川駅～徒歩15分





# 19 あな たん れい すい 穴の谷の霊水

中新川郡上市町黒川

選定年月 昭和61年2月



北アルプス剣岳の懐に抱かれた上市町。環境省の名水百選にも選定された穴の谷の霊水は、土地の人が「あなたん」と呼ぶ、黒川地区の丘陵地を登ったところにあります。

洞窟の奥から湧出する水は不思議な効果があると信じる人も多く、全国から水を汲みに人々が訪れます。

(環境省の名水百選選定名水)

## ●お問合せ先

上市町 産業課・町民窓口課  
TEL. 076-472-1111 (代)

## ●交通の案内

富山地方鉄道本線上市駅～車15分～徒歩10分  
北陸自動車道滑川IC～車10分～徒歩10分





こう ほう だい し し み ず  
20 弘法大師の清水

中新川郡上市町護摩堂

選定年月 昭和61年2月



上市町の中心から北東へ8km、東福寺の野公園の奥、護摩堂地区は富山湾と富山平野が一望できる高台にあります。地名の由来は、弘法大師が村民の幸せを祈って護摩をたいたことによるものとされています。

この高台に湧く清水は、地元の人々に「頭が良くなる弘法清水」といわれており、現在でも、大切に保存されています。

●お問合せ先

上市町 産業課・町民窓口課  
TEL. 076-472-1111 (代)

●交通の案内

富山地方鉄道本線上市駅～車20分  
北陸自動車道滑川I.C～車15分







おお いわ さん にっ せき じ ふじ みず  
21 大岩山日石寺の藤水

中新川郡上市町大岩

選定年月 昭和61年2月



大岩山日石寺には、神亀2年（725）、高僧行基がこの地に巨石を発見して彫ったといわれる岩仏の不動明王があります。日石寺は「大岩の不動さん」として全国にその名を知られ、多くの信者が訪れます。

不動明王の回りから出るこの霊水は、昔から、眼病に霊験があるといわれています。夏には、涼を求めて多くの人々が訪れます。

●お問合せ先

上市町 産業課・町民窓口課  
TEL. 076-472-1111 (代)

●交通の案内

富山地方鉄道本線上市駅～車10分





かみ いち がわ えん がん えん とう ぶん すいじょう えん とう ぶん すい そう

# 22 上市川沿岸円筒分水場円筒分水槽

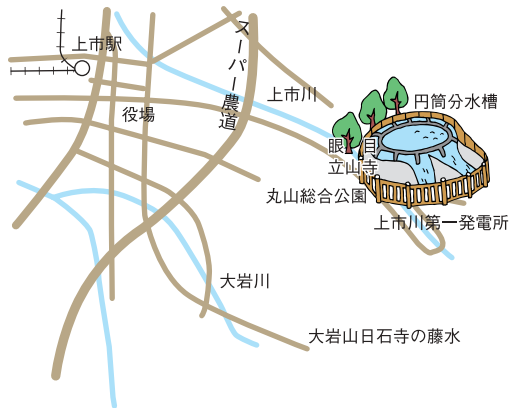
中新川郡上市町釈泉寺

選定年月 平成18年4月



◆ 円筒に水噴き上げて用水は右岸左岸に分かれ  
とどろく

上市川の沿岸域は豪雨時には水害、夏期には深刻な水不足に悩まされ、水争いが絶えませんでした。この分水場は、公平に水を分配するため、昭和26年に整備され、現在でも安定した用水の供給に貢献しています。地元では、先人の卓越した技術と熱意を後世に伝えるため、この施設の保存に努めています。

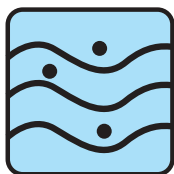


●お問合せ先

上市町 産業課・町民窓口課  
TEL. 076-472-1111 (代)

●交通の案内

富山地方鉄道本線上市駅～車10分



はや つき がわ  
23 早月川の清流

中新川郡上市町、滑川市、魚津市

選定年月 昭和61年2月



北アルプスの劔岳に源を持ち、全国屈指の急流河川となって、富山湾に注いでいます。

その河口の海は、春から初夏にかけて、ホタルイカ漁でにぎわうところです。

●お問合せ先

上市町 町民窓口課  
TEL. 076-472-1111 (代)  
滑川市 生活環境課  
TEL. 076-475-2111 (代)

●交通の案内

〈上流部〉富山地方鉄道本線上市駅～車50分  
(馬場島)  
〈中流部〉JR北陸本線滑川駅～上大浦  
(菘輪行バス)～徒歩5分(五厘堤)





たて やま たま どの  
24 立山玉殿の湧水

中新川郡立山町室堂

選定年月 昭和61年2月



立山黒部アルペンルートの立山トンネルの開通により、標高2450mの室堂に豊富な湧水が噴出しました。冷たく豊富な水は、霊峰立山の水として、登山客や観光客ののどを潤しています。(環境省の名水百選選定名水)

●お問合せ先

立山町 住民環境課  
TEL. 076-463-1121 (代)

●交通の案内

富山地方鉄道立山線立山駅～立山ケーブル～高原バス～室堂ターミナル(立山駅より3時間)～徒歩5分  
北陸自動車道立山I.C～立山駅 車40分(立山駅からは上記と同様)  
\*立山駅から長野県大町へは自動車の回送業あり

