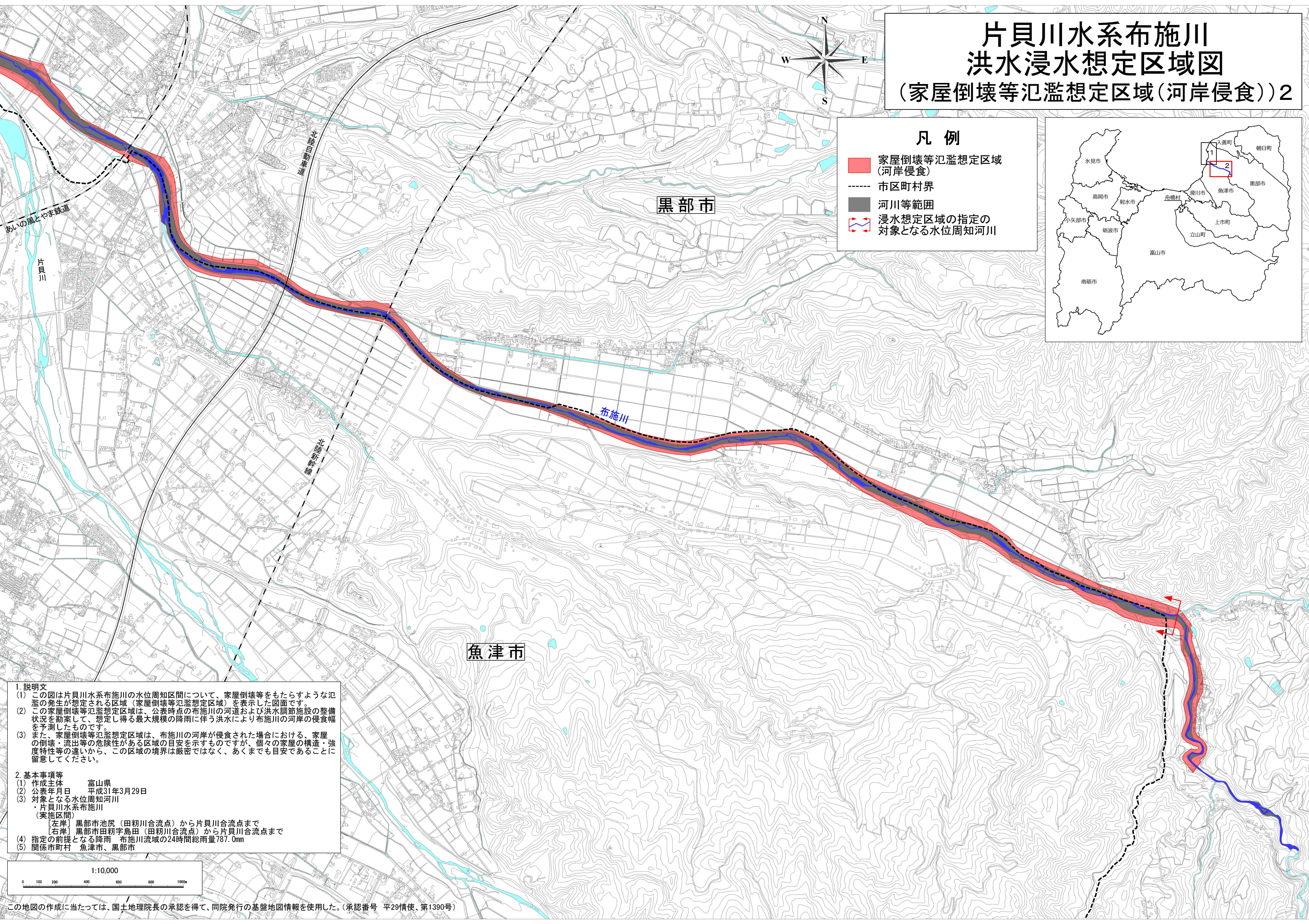
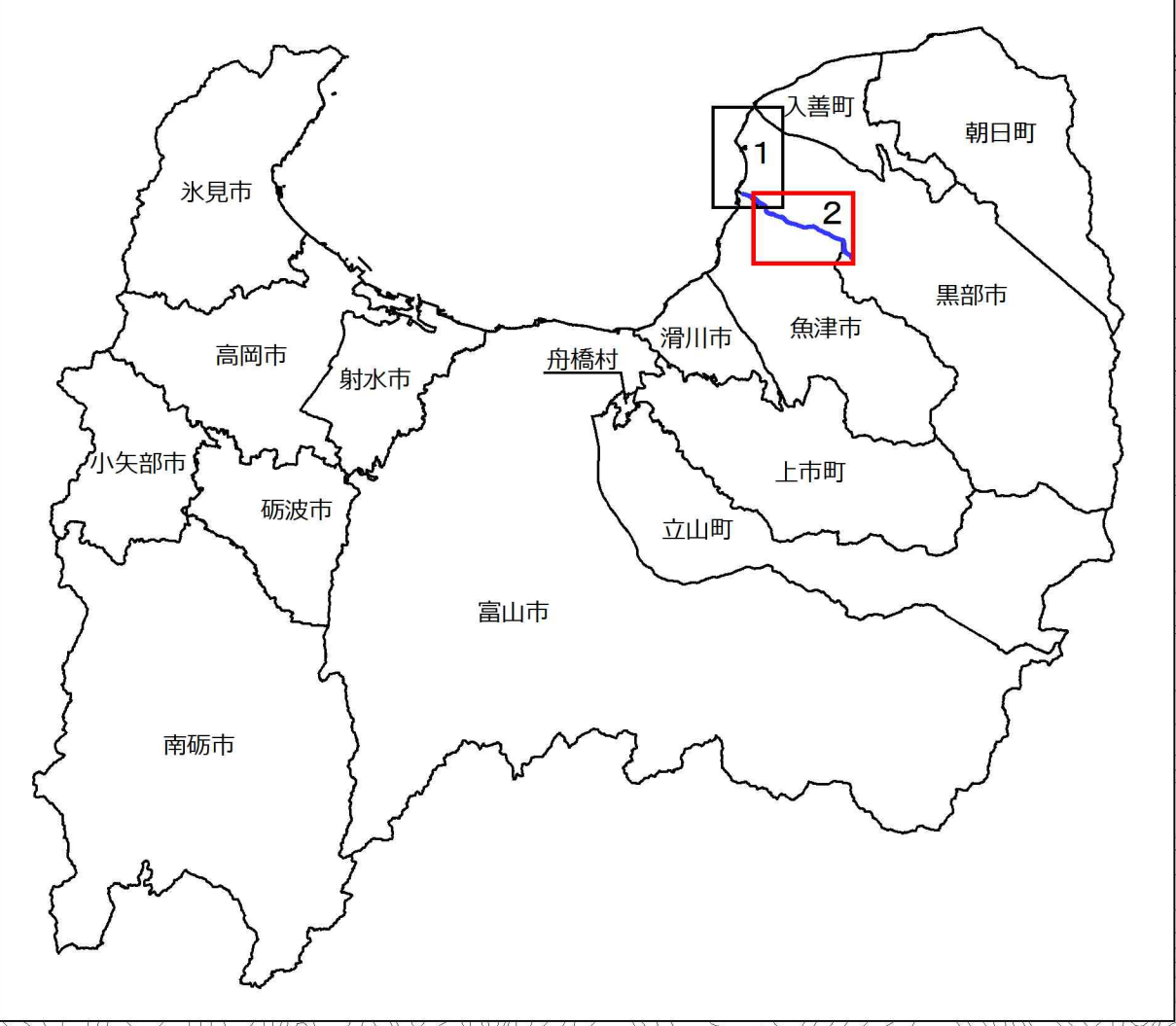


片貝川水系布施川 洪水浸水想定区域図 (家屋倒壊等氾濫想定区域(河岸侵食))2

凡例

- 家屋倒壊等氾濫想定区域 (河岸侵食)
- 市区町村界
- 河川等範囲
- ↔ 浸水想定区域の指定の対象となる水位周知河川



1. 説明文

(1) この図は片貝川水系布施川の水位周知区間について、家屋倒壊等をもたらすような氾濫の発生が想定される区域(家屋倒壊等氾濫想定区域)を表示した図面です。

(2) この家屋倒壊等氾濫想定区域は、公表時点の布施川の河道および洪水調節施設の整備状況を勘案して、想定し得る最大規模の降雨に伴う洪水により布施川の河岸の侵食幅を予測したものです。

(3) また、家屋倒壊等氾濫想定区域は、布施川の河岸が侵食された場合における、家屋の倒壊・流出等の危険性がある区域の目安を示すものですが、個々の家屋の構造・強度特性等の違いから、この区域の境界は厳密ではなく、あくまでも目安であることに留意してください。

2. 基本事項等

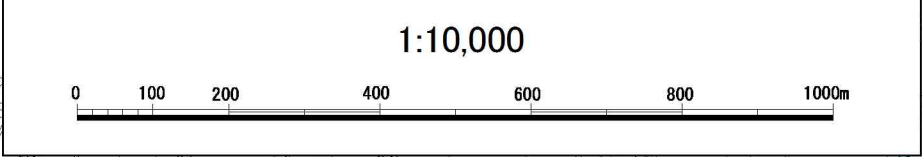
(1) 作成主体 富山県

(2) 公表年月日 平成31年3月29日

(3) 対象となる水位周知河川
・片貝川水系布施川
(実施区間)
[左岸] 黒部市池尻(田初川合流点)から片貝川合流点まで
[右岸] 黒部市田初宇島田(田初川合流点)から片貝川合流点まで

(4) 指定の前提となる降雨 布施川流域の24時間総雨量787.0mm

(5) 関係市町村 魚津市、黒部市



この地図の作成に当たっては、国土地理院長の承認を得て、同院発行の基盤地図情報を使用した。(承認番号 平29情使、第1390号)